

COMUNE di BERNAREGGIO
 AREA TECNICA
 SETTORE URBANISTICO

EMILIO BIELLA
 SINDACO

ROBERTO VERRI
 ASSESSORE URBANISTICO

MUZIA F. PAVELLA
 SEGRETARIO GENERALE

ROBERTO COORDINATORE
 ANDREA CUCCHI
 RESPONSABILE

CONSIGLIERA SCIENTIFICA
 ROSA MARIANO
 RESPONSABILE

CONSIGLIERI AMBITUALI
 AVV. UMBERTO GRELLA
 RESPONSABILE

CONSIGLIERA PER LA V.A.E.
 SARA' L. C. C.

CONSIGLIERI PER LA V.A.E.
 CLAUDIO FEBELLI

ADOSSATO
 11/11/2013
 N. 10/13-2013




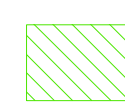

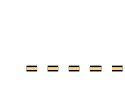

APPROVATO
 11/11/2013
 N. 10/13-2013

DOCUMENTO DI PIANO


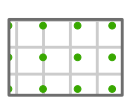
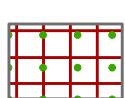



TAVOLA DELLE STRATEGIE
 DI PIANO DP9
 giugno 2013
 scala 1:5.000

LEGENDA

Ambiti a rilevante caratterizzazione paesistica





-  Aree boscate
-  Parchi urbani di rilevante valore storico
-  Varchi ecologici
-  Sistema dei Parchi Locali di Interesse Sovracomunale - PLIS
-  Dorsale Verde
-  Sentieri
-  Area che presenta rischi legati alla presenza di "occhিপolini"

Sistema insediativo e dei servizi





-  Urbanizzato al 1888 - Nucleo di antica formazione
-  Piani attuativi - convenzione vigente
-  Piani attuativi - convenzione non vigente
-  Consorzio per il Tempo Libero - CTLS
-  Ambiti del Tessuto Urbano Consolidato - TUC
-  Ambiti di trasformazione - ATR

Per la descrizione delle singole strategie, fare riferimento al capitolo 5 della Relazione Illustrativa ed in particolare al paragrafo 5.1.4 - Lo scenario strategico di riferimento

Sistema insediativo e dei servizi

-  Aree agricole di interazione per il potenziamento dei caratteri naturalistici e paesaggistici
-  Aree agricole di interazione per il completamento del sistema dei servizi urbani
-  Ambiti agricoli proposti come strategici
-  Strutture produttive agricole

Altre informazioni rappresentate

-  Urbanizzato dei comuni contigui
-  Tracciato previsto progetto Pedemontana e opere connesse
-  Confine comunale
-  Confine provinciale

progettisti
 Studio associato
ARCHE
 progetti di architettura
 e urbanistica

arch. Franco Resnati

arch. Fabio Massimo Saldini

In collaborazione con
 arch. Paolo Dell'Orto

procedura amministrativa
 APPROVAZIONE: DELIBERAZIONE CONSIGLIO COMUNALE n. _____ DEL _____
 PUBBLICAZIONE: BURL n. _____ DEL _____

Le elaborazioni relative al quadro ricognitivo e programmatico sono riferite al mese di dicembre 2011

